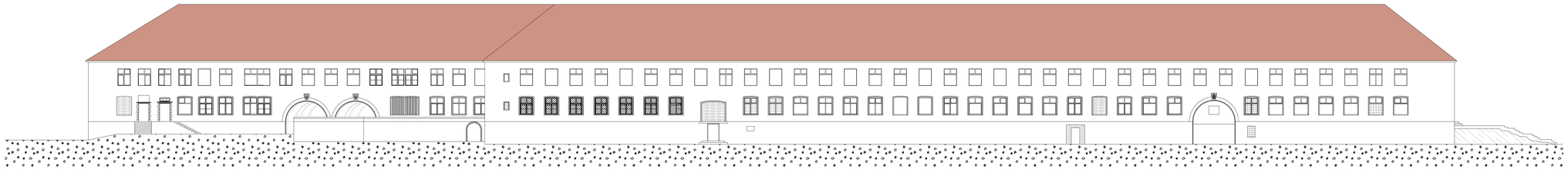

ANSICHT NORDEN

ANSICHT NORDEN

ANSICHT OSTEN

ANSICHT OSTEN

ANSICHT SÜDEN

ANSICHT SÜDEN

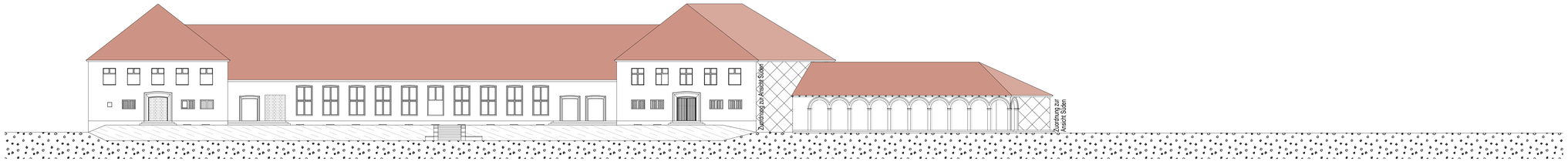

ANSICHT WESTEN

ANSICHT WESTEN

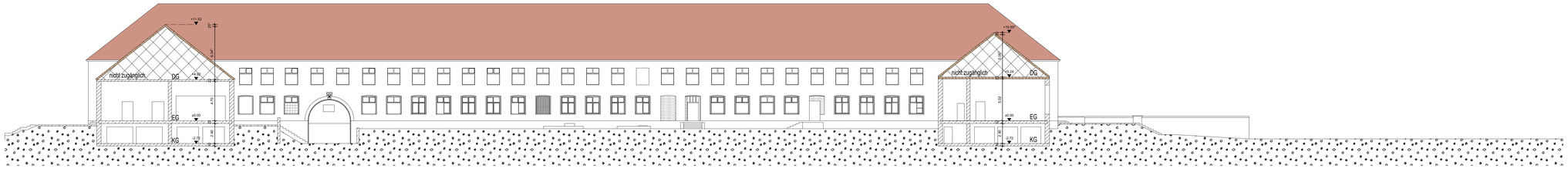

SCHNITT A-A + ANSICHT INNENHOF SÜDEN

SCHNITT A-A + ANSICHT INNENHOF SÜDEN

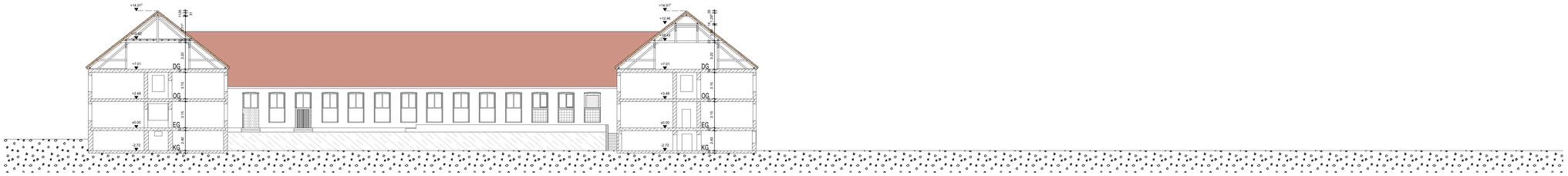

SCHNITT B-B + ANSICHT INNENHOF OSTEN

SCHNITT B-B + ANSICHT INNENHOF OSTEN

Legende

Bestandswand	
Abbruch	
Neubau	
Gebäudeeingang (Geschoss.Eingang.#.Nummer)	
Maßkette (Bap. Fensterbemaßung:)	
BRH XXX	Brüstungshöhe
XX.X.XXX	Raumbezeichnung (Geschoss.Raumtyp.#.Nummer)
F=X.XX m²	Fläche
U=XXX m	Umfang
X.STG	Treppe: (Pfeil = Laufrichtung
XX.XX/X.X	Anzahl der Steigungen
	Auftrittshöhe/Auftrittbreite
BRH XXX	Brüstungshöhe
	Schacht/Fußbodenöffnung nach unten
	Schacht/Deckenöffnung nach oben
A-A A-A	Schnittführung
	Wegeführung und Umgebung im Bestand (Maße sind am Bau zu prüfen)
	Gelände Böschung (Neigung am Bau zu prüfen)
	Laub- und Nadelbäume (keine Bestandssituation - ist zu prüfen)
	Bestandsgebäude Umgebung
+0.00	Rohkote oben
+0.00	Fertigkote oben
+0.00	Roh=Fertigkote oben
±0.00	Rohkote unten
±0.00	Fertigkote unten
±0.00	Roh=Fertigkote unten
±0.00	Kote Grundriss
OKFF	Oberkante Fertigfußboden
	Dachfläche (in farblichen Abstufungen)
	Beton unbewehrt
	Beton bewehrt
	Holzwerkstoff
	Mauerwerk
	n.z. (nicht zugänglich) bzw. nicht dem Plan zugeordnet
	Baugrund / Boden / Gelände
	Holzdielen vorgenagelt
	Mauerwerk / zugemauert
	Metallgitter
	Metallgitter oder Glasbaustein

Legende

Urheberrechtserklärung:
Die Planunterlagen sind urheberrechtlich geschützt. Die Leistungen bleiben bis zur Genehmigung und Vergütung im Eigentum der Verfasser. Insbesondere die Verwendung, Vervielfältigung und Überlassung an Dritte ist nur gemäß UrHG §§ 15-22 zulässig. Auf §§ 53, 62, 63, 63a, 97 sowie 98 wird verwiesen.
Fassung aufgrund des Gesetzes zur Verbesserung der Durchsetzung von Rechten des geistigen Eigentums vom 07.07.2008, in Kraft getreten am 01.09.2008

Alle Maße sind am Bau zu prüfen.

Empfänger:

Planausgabevermerke

10				
9				
8				
7				
6				
5				
4				
3				
2	Uwe Johansen	08.11.21	Möller	Übergabe Bestandsansichten und -schnitte
1	Uwe Johansen	05.10.21	Möller	Übergabe Bestandsgrundrisse (PDF) + AllPlan Sicherungsdatei (3D-Modell)
	Planausgabe an:	Datum:	gez.:	

Planausgabevermerke

Gemeinde:	Wustermark
Gemarkung:	Elstal 123422
Flur:	018
Flurstück:	71

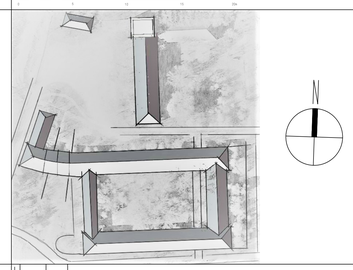

Änderungsvermerke

Index	Datum	Name	Änderung/Ergänzung/Stand
l			
k			
j			
i			
h			
g			
f			
e			
d			
c	08.11.21	Möller	Erstellung Bestandsansichten und -schnitte
b	05.10.21	Möller	Erstellung Bestandsgrundrisse
a	02.07.21	Krok	Erstellung 3D-Modell

Änderungsvermerke

Bauvorhaben

Masterarbeit
Bauaufnahme sowie Entwicklung von Sanierungs- und Umnutzungskonzepten des Hauptgebäudes der Löwen-Adler-Kaserne in Elstal

Bauvorhaben

Bauherr

Karls Markt OHG
Uwe Johansen (Projektleiter)
Helene - Lange - Straße 1B
14469 Potsdam
uwe@johansen.de

Robert Dahl (Geschäftsführer)
Purkshof 2
18182 Rövershagen

Bauherr

Plan

Anlage 2.6:
BESTAND AN + SN

Blattgröße: DIN A0

Plan

Maßstab:	Datum Aufmaß:	Erstellt:	Patryk Krok	Melanie Möller	
1/200	02.07.2021	08.11.2021	Mat.-Nr.: 14758 patryk.krok@fh-potsdam.de	Mat.-Nr.: 13724 melanie.mueller@fh-potsdam.de	11

FH;P Fachhochschule Potsdam University of Applied Sciences
Kiepenheuerallee 5, 14469 Potsdam
Tel.: +49 331 580-00
Fax: +49 331 580-1009
E-Mail: info@fh-potsdam.de
Erstgutachterin: Prof. Dipl.-Ing. Silke Straub-Bedin
Zweitgutachter: Prof. Dr.-Ing. Andre Walther